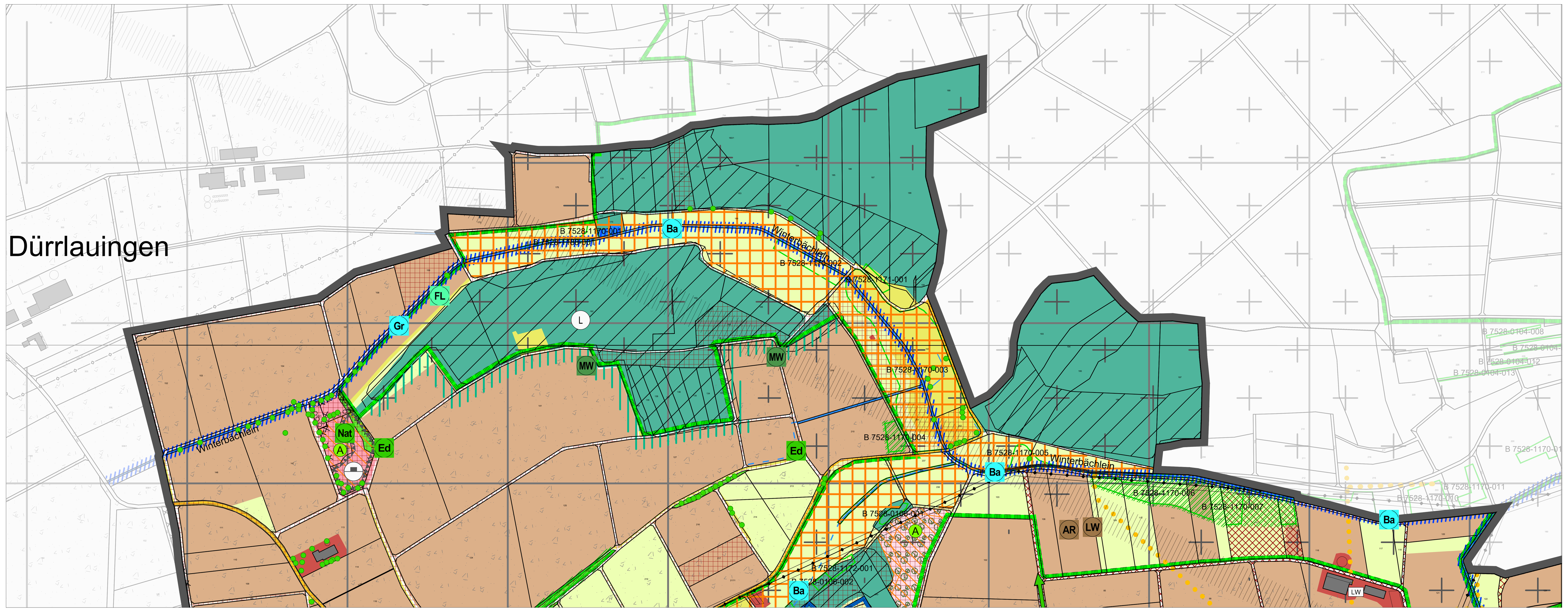

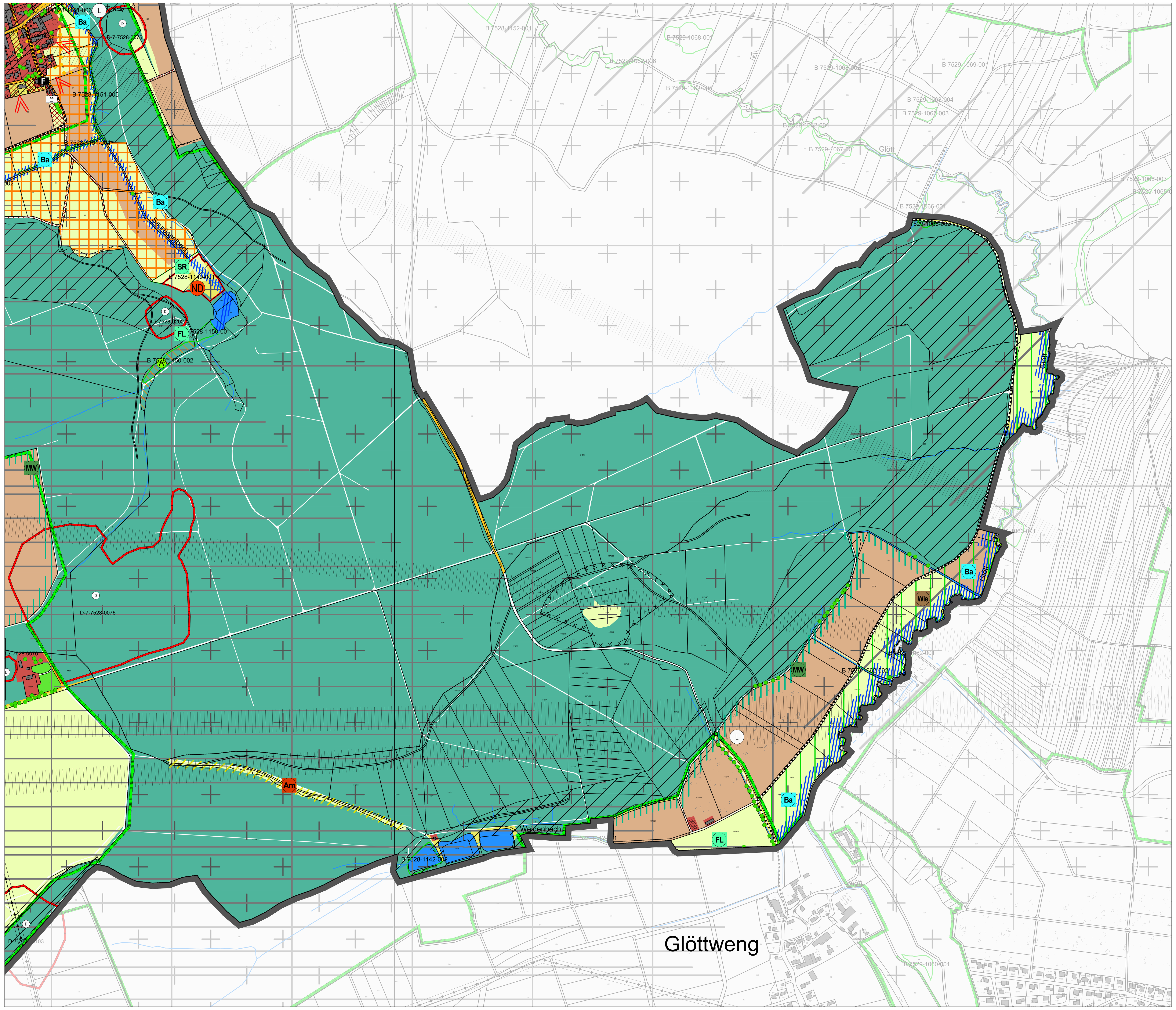

Zeichenerklärung

Grenze des räumlichen Geltungsbereiches

Art der baulichen Nutzung

Siedlungsfläche (ALKIS) / Siedlungsfläche (FNP)

Siedlungsfläche geplant

Besondere Nutzungen:

- Öffentliche Verwaltung
- Sportlichen Zwecken dienende Gebäude und Einrichtungen
- Kirchen und religiösen Zwecken dienende Gebäude
- Feuerwehr

Verkehrsflächen

Überörtliche und örtliche Hauptverkehrsstraße mit Bezeichnung und anbaufreiem Streifen

Sonstige Verkehrswege

Radwege

Ver- und Entsorgungsanlagen

Oberirdische Hauptversorgungsleitung mit Schutzstreifen und Bezeichnung

Unterirdische Versorgungsleitung mit Bezeichnung

Richtfunkstrecke

Grünflächen

Grünfläche

Zweckbestimmung:

- Parkanlage
- Sportplatz
- Friedhof
- Spielplatz

Ortsrandeingrünung/Baugebietseingrünung

Fläche für die Land- und Forstwirtschaft, Natur und Landschaft

(Quelle: Daten aus ALKIS-Flurkarte Stand Sept. 2019)

Acker

Intensivgrünland

Wald

Obstgarten / Streuobstwiese

Lagerplatz

Außer Betrieb, stillgelegt, verlassen

Natur und Landschaft

(Quelle: Daten aus ALKIS-Flurkarte Stand Sept. 2019)

Einzelbaum / Baumgruppe / Allee

Gebüsch / Feldgehölze / Hecke, flächig

Brache / Ruderal- / Sukzessionsfläche, vegetationslose Fläche

Wasserflächen, Wasserwirtschaft, Hochwasserschutz

Stehendes Gewässer

Fließgewässer/Bach/Graben inkl. Staudensaum / verdohlt

Wasserschutzgebiet mit Schutzzonen

Flächen für die Wasserwirtschaft, den Hochwasserschutz und die Regelung des Wasserabflusses (HWS Burgau)

Extremhochwasser (seltenes Hochwasser)

Fläche für Auffschüttungen, Abgrabungen oder für die Gewinnung von Bodenschätzen

Fläche für Abgrabungen und Gewinnung von Bodenschätzen (Genehmigte Abbaufläche (Kies, Sand/Kies, Ton/Lehm) (nicht rekultiviert))

Fläche für Aufschüttungen/Deponie

Schutzgebiete/Naturschutz

ND Naturdenkmal

ND Naturdenkmal vorgeschlagen

L Landschaftsschutzgebiet

B 7528-1178-021 Biotop der Bayerischen Biotopkartierung, Stand April 2019, mit laufender Nummer (alle geschützt nach § 30 bzw. Art. 6d(1) nach damaligem bayer. NatSchG; teilweise nur Teilflächen unter besonderem Schutz) - nachrichtliche Darstellung

NP Naturpark

Waldflächen mit besonderen Funktionen (Waldfunktionskarte):

- Lebensraum
- Bodenschutz

Wildtierkorridor (Luchs) gem. Generalwegeplan

Flächen für Maßnahmen zum Schutz, zur Pflege und zur Entwicklung von Natur und Landschaft

A Flächen für Maßnahmen zum Schutz, zur Pflege und zur Entwicklung von Natur und Landschaft, (zu Baumaßnahmen zugeordnete Ausgleichsflächen)

Wertvolle Landschaftseinheiten (Mindeltal, Glötttal) großflächige Darstellung potenzieller Ausgleich- und Ersatzflächen
Ziel: Aufwertung größerer Landschaftsraumeinheiten zur großflächigen Lebensraumvernetzung.

Mindeltal:
- Erhalt und Weiterentwicklung der Grünlandflächen
- Weitere Extensivierung der landwirtschaftlichen Nutzflächen
- Tabuflächen für Aufforstungen

Glötttal:
- Erhalt und Weiterentwicklung des naturnahen Bachlaufs mit Uferanbrüchen, Mäander, Prall- und Gleitufer
- Pufferstreifen, extensiv genutzt, mit 10m

Potenzielle, geeignete naturschutzrechtliche Ausgleich- oder Ökokontofläche, Umsetzung von PIK Maßnahmen (kleinflächige Darstellung)

Einzelmaßnahmen des Arten- und Biotopschutzes zum Erhalt, zur Aufwertung oder zur Neuschaffung wertvoller Landschaftsstrukturen:

Pufferstreifen entlang Fließgewässer (mind. 10m beidseitig) zum Erhalt und Verbesserung der Gewässerqualität und Förderung der Lebensraumvernetzung

Pufferstreifen entlang Gräben (mind. 5m beidseitig) zum Erhalt und Verbesserung der Gewässerqualität und Förderung der Lebensraumvernetzung

Ba Entwicklung von Bachtälern zu naturnahen Lebensräumen und Vernetzungsstrukturen, Renaturierung der Bäche (Glött, Saurüsselbach, Weihermädergraben, Winterbächlein), Wiederherstellung von Hochstauden, extensivem Grünland- und Gehölzstreifen entlang der Bäche

Gr Förderung von Grabenrenaturierungen und ökologische Grabenpflege (Mindeltal)

FL Feuchtlebensräume in Talböden entlang Fließgewässer und Gräben erhalten bzw. öffnen und weiterentwickeln (Seitentäler der Riedelhänge)

SR Pflege und Entwicklung des Naturdenkmals Saurüssel sowie Erweiterung der Fläche durch einen Pufferstreifen

MW Entwicklung eines strukturreichen, mageren Waldsaumes an sonnenexponierten Waldrändern zur Förderung der Lebensraum- und Verbundfunktion Erhalt und Optimierung bestehender Hecken, Feldgehölzen und Kleinstrukturen zur Durchgrünung der landwirtschaftlichen Nutzfläche

MS Trocken- und Magerstandorte erhalten und weiterentwickeln (Hangkante und Seitentäler der Riedelhänge)

Am Schutz der roten Waldameise

St Entwicklung und Optimierung des Storchennahrungshabitat durch Maßnahmen zur flächigen Verbesserung des Wasserhaushaltes im Mindeltal (Verschluss von Drainagen, Schaffung von Retentionsflächen)

Wb Entwicklung Brutgebiet für Wiesenbrüter

Wei Extensive Weidenfläche

Wie Extensivierung Grünflächen

LW Förderung und Extensivierung der Landwirtschaft

AR Förderung von Ackerrandstreifen

BV Verbesserung der Biotopvernetzung / Strukturvielfalt und des Landschaftsbildes in intensiv genutzten Bereichen (Schaffung von Trittsteinbiotopen, PIK Maßnahmen)
- Blüh- und Ackerrandstreifen
- Brachflächen
- Heckenstreifen
- Anlage von Feldlerchenfenstern

Ed Aufwertung der „Eh-da Flächen“
- Einzelne Gehölzpflanzungen an Wegkreuzungen
- Extensivierung durch 2malige Mahd einer Randfläche
- Naturnahe Feldwege bzw. extensive Zwischen- und Randstreifen (Wegrandgesellschaften)

Pufferstreifen um Biotope zur Optimierung vorhandener Strukturen

Nat Naturschutz als Folgenutzung für Abbaustellen
- Lebensraumoptimierung in Sand- und Kiesgruben
- Renaturierung im Sinne des Artenschutzes

Siedlungsbegrenzung in sensiblen Landschaftsräumen

Zu erwartender Nutzungskonflikt unterschiedlicher Belange
Siedlungsentwicklung <--> Landschaftsschutz
Gewerbeentwicklung <--> Wohnen

Regionalplan

Landschaftliches Vorbehaltsgebiet

Regionalplan in Aufstellung

Gebiet für Naturschutz und Landschaftspflege (VRG)

Gebiet für Landwirtschaft (VBG)

Gebiet zur Sicherung von Wasservorkommen (VRG)

Gebiet für den vorbeugenden Hochwasserschutz (VRG)

Gebiet für den vorbeugenden Hochwasserschutz (VBG)

Gebiet für Erholung (VBG)

Regionaler Grünzug (VRG)

Grünzäsur (VRG)

Gebiet für den Abbau von Rohstoffen (VRG)

Gebiet zur Sicherung von Rohstoffen (VRG)

Denkmalschutz

D Umgrenzung von Bodendenkmäler, die dem Denkmalschutz unterliegen

D Einzelanlagen (unbewegliche Kulturdenkmale), die dem Denkmalschutz unterliegen

Sonstiges

86/1 Flurstücke mit Flurnummern

Haupt- und Nebengebäude

Höhenlinien

Flächen im Eigentum der Gemeinde

Umgrenzung der Flächen, deren Böden erheblich mit umweltgefährdenden Stoffen belastet sind

LW Landwirtschaftlicher Betrieb im Außenbereich

Quellen:
- RIWA GmbH: Flurkarte, Tatsächliche Nutzung (TN), Dateneingang Juni 2019; Flurkarte, Dateneingang August 2020
- VG Haldenwang: Ökokonto, Gemeindeeigentum Dateneingang September 2019
- WWA Donauwörth: Hochwasserschutz Burgau, Dateneingang September 2019
- Landratsamt Günzburg: Altlasten, ND, Dateneingang August 2019; WSG, Dateneingang September 2019
- Staatliches Hochbauamt Krumbach: OD-Grenzen, Dateneingang September 2019
- Regionalverband Donau-Iller: Regionalplan Stand 1987; Fortschreibung Regionalplan in Aufstellung Juli 2019, Dateneingang Dezember 2019
- © BLfD, Bayerischen Landesamt für Denkmalpflege: Bau- u. Bodendenkmal, Dateneingang April 2022
- Telefonica: Richtfunkstrecke, Dateneingang August 2019
- LEW: Versorgung, Dateneingang August 2019
- Bayerisches Landesamt für Umwelt (lfu): Luchskorridor, Stand Mai 2008; Naturpark, Stand März 2011;Landschaftsschutzgebiet, Stand Oktober 2018; Biotope, Stand April 2019; HQextreme, Dateneingang März 2020
- Landesamts für Digitalisierung, Breitband und Vermessung (LDBV), Geobasisdaten © Bayerische Vermessungsverwaltung, www.Geodaten.bayern.de: Radwege, Stand Dezember 2019
- Bayerische Landesanstalt für Wald und Forstwirtschaft (lwf): Waldfunktion, Dateneingang September 2019
- eigene Erhebungen

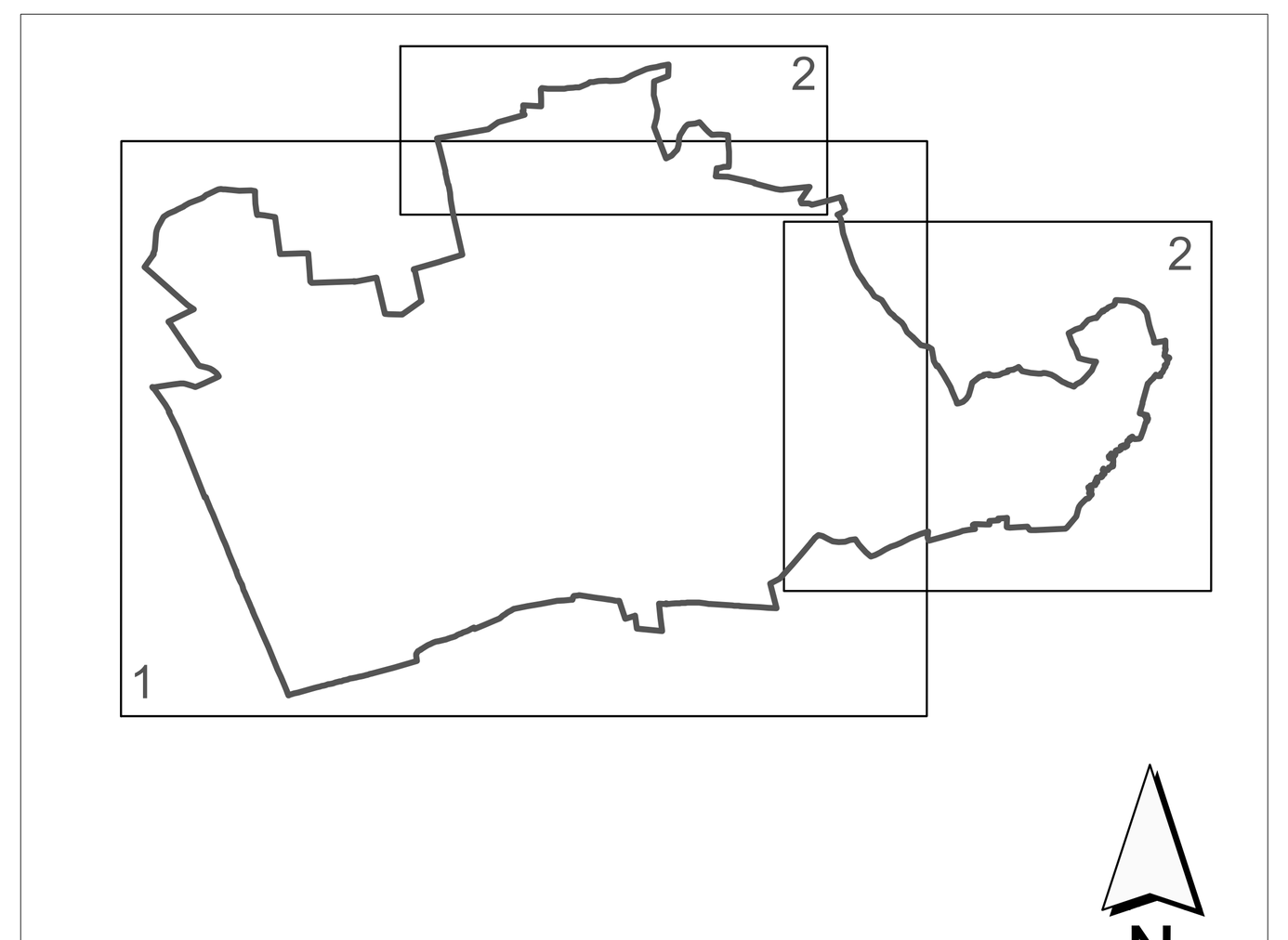

Übersichtslageplan

INDEX C
INDEX B
INDEX A

PROJEKT

Flächennutzungsplan mit integriertem Landschaftsplan, Gemeinde Haldenwang

AUFTRAGGEBER

VG Haldenwang
Hauptstraße 28
89356 Haldenwang

PLANER

Kling Consult GmbH
Burgauer Str. 30 · 86381 Krumbach
Tel.: +49 8282 994 - 0 · Fax: +49 8282 994 - 110
KC@klingconsult.de · www.klingconsult.de

PLANART

Landschaftsplan
2. Entwurf i. d. Fassung vom 19.10.2022

BEARBEITET:	SCT	19.10.2022
GEZEICHNET:	LI	19.10.2022
GEPRÜFT:		
MASSSTAB:	1 : 5000	

2118-405-KCK - LP 2

Druckdatum: 28.11.22
DIN A0 (1189x841mm = 1,0 m²)
Dateiname: S:\02118-405-KCK Neuaufstellung FNP mit LP_Haldenwang\20 TECHNIK 405\03 TB\AutoCAD\2118-405_FNP_2terEntwurf.dwg, Layout: LP2_A0