Schutzgebiete, Landschaftliche Vorgaben der Regionalplanung und des Waldfunktionsplanes

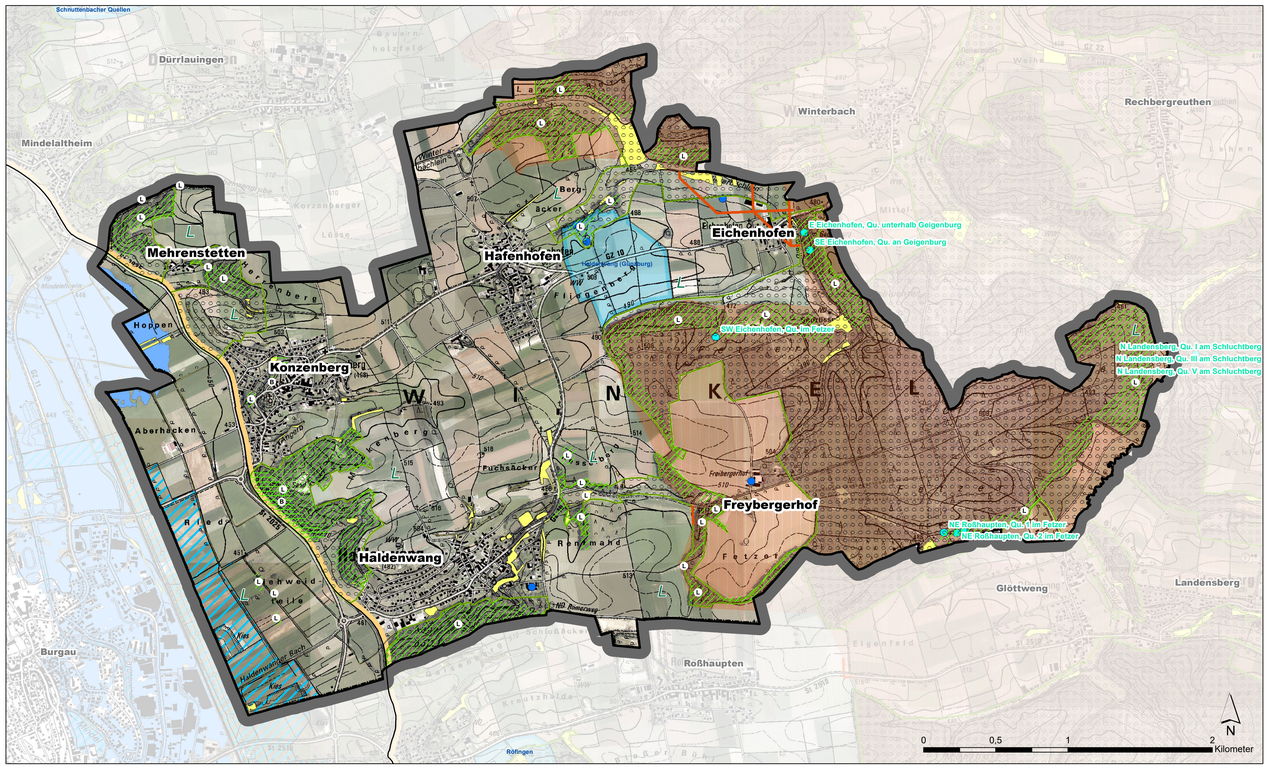

Zeichenerklärung

Gemeindegrenze

Schutzgebiete nach Naturschutzrecht

- Landschaftsschutzgebiet LSG-00417.01 "Augsburg Westliche Wälder"
- Biotope nach amtlicher Bayerischer Biotopkartierung (Stand April 2019)
- Naturpark "Augsburg Westliche Wälder"
- ND Naturdenkmal (Einzelgebilde)

Wald mit besonderer Bedeutung (nach Waldfunktionsplan)

- L Landschaftsbild
- L Lebensraum
- B Bodenschutzwald

Wildtierkorridore gem. Generalwildwegeplan

- Luchs-Wanderkorridore (berechnet)
- Potenzielle Luchsgebiete und -lebensräume

Wasserschutzgebiete

- Brunnen
- Quelle mit Bezeichnung
- Trinkwasserschutzgebiet festgesetzt
- HQextrem: Extremhochwasser (Seltenes Ereignis) Ein HQextrem ist ein Hochwasserereignis, das selten auftritt und zu deutlich höheren Wasserständen als ein HQ100 führt. Für die Abflussmenge wird in etwa die 1,5-fache Menge des HQ100 angenommen.
- Flächen für die Wasserwirtschaft, den Hochwasserschutz und die Regelung des Wasserabflusses (HWS Burgau)

Wildtierlebensräume, Wildtierkorridore und Querungsmöglichkeiten für große Säugetierarten an Bundesfernstraßen in Bayern

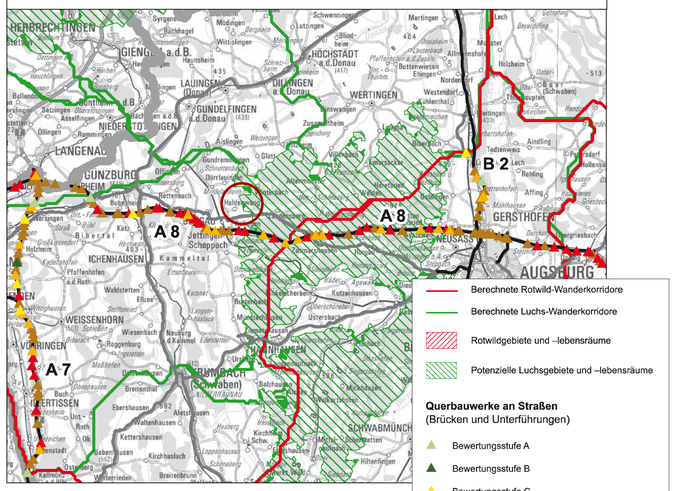

- Berechnete Rotwild-Wanderkorridore
- Berechnete Luchs-Wanderkorridore
- Rotwildgebiete und -lebensräume
- Potenzielle Luchsgebiete und -lebensräume

Querbauwerke an Straßen
(Brücken und Unterführungen)

- Bewertungsstufe A
- Bewertungsstufe B
- Bewertungsstufe C
- Bewertungsstufe D
- Bewertungsstufe E
- als Querung ungeeignet

- Autobahnen und 4-streifige Bundesstraßen
- sonstige Bundesstraßen
- Landesgrenze

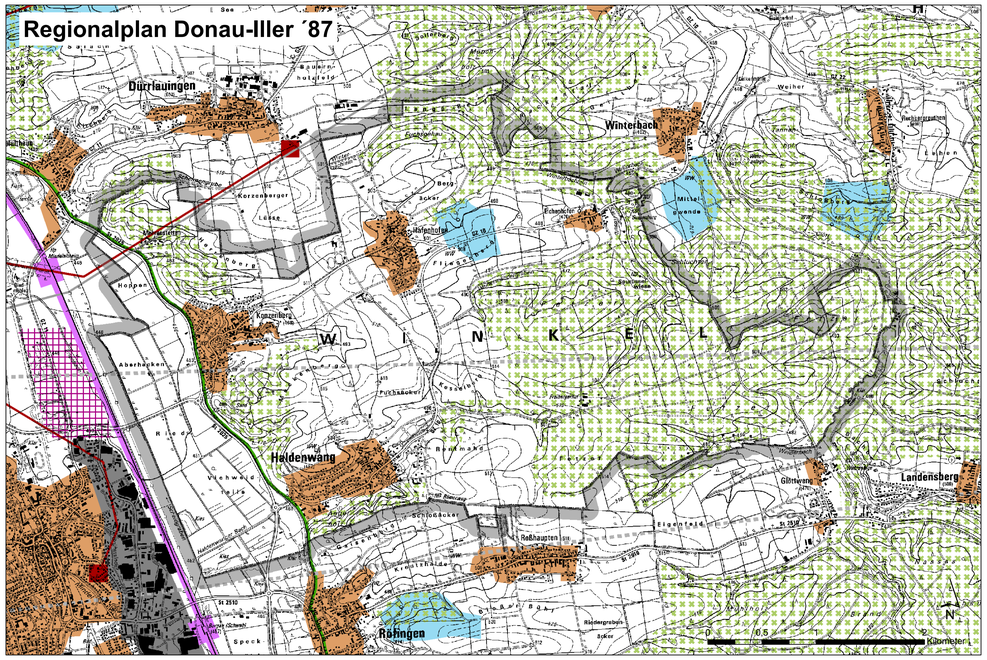

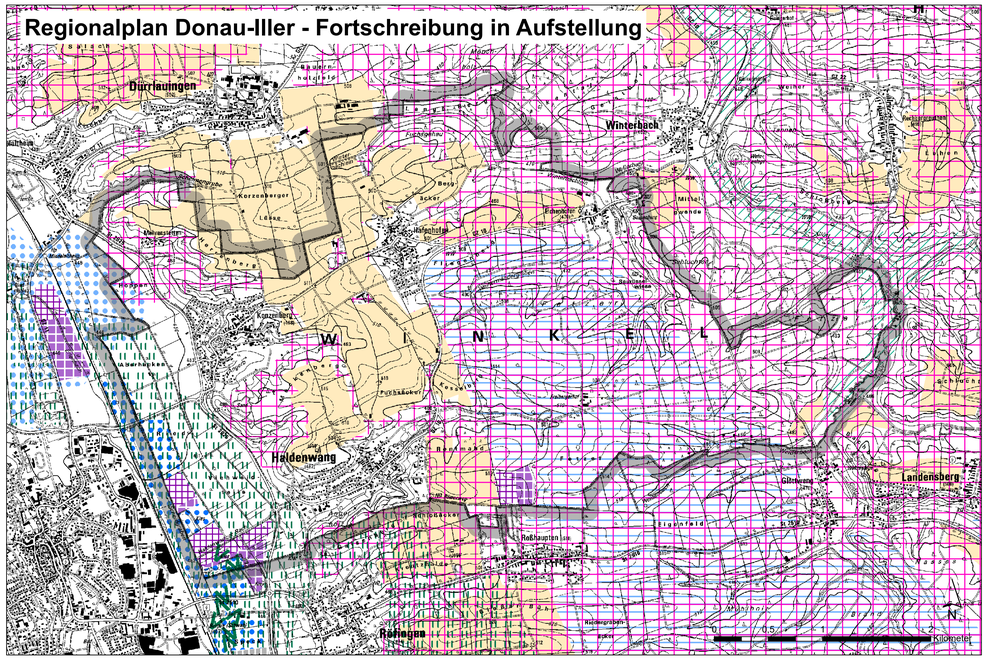

Zeichenerklärung

- Gemeindegrenze
- Wohnbaufläche, gemischte Baufläche und Sonderbaufläche
- gewerbliche Baufläche
- Wasserschutzgebiet
- Landschaftliches Vorbehaltsgebiet
- Naturpark
- Vorrangbereich Nr. K/S 26
- Freileitung
- Umspannwerk
- Fernleitung für Erdöl
- Richtfunkstrecke *(veraltet)*
- Eisenbahnstrecke
- Haltepunkt

Zeichenerklärung

- Gemeindegrenze
- Gebiet für Naturschutz und Landschaftspflege (VRG)
- Gebiet für Landwirtschaft (VBG)
- Gebiet zur Sicherung von Wasservorkommen (VRG)
- Gebiet für den vorbeugenden Hochwasserschutz (VRG)
- Gebiet für den vorbeugenden Hochwasserschutz (VBG)
- Gebiet für Erholung (VBG)
- Regionaler Grünzug (VRG)
- VAVA Grünzäsur (VRG)
- Schwerpunkt für Industrie, Gewerbe und Dienstleistungseinrichtungen (VRG)
- Standort für Einkaufszentren, großflächige Einzelhandelsbetriebe und sonstige großflächige Handelsbetriebe (VRG)
- Gebiet für den Abbau von Rohstoffen (VRG)
- Gebiet zur Sicherung von Rohstoffen (VRG)
- Überregionaler Verkehr (Bestand)
- Regionaler Verkehr (Bestand)
- Schienenverkehr Bestand Haupt-/Nebenbahn
- Bahnhof, Haltepunkt und Haltestellen in Betrieb

Lagesystem: UTM - Koordinaten der Zone 32
Quellen:
- RIWA GmbH, Kempten: Digitale Topograph. Karte 1:25000 (DTK 25) (TK25 Zusmarshausen und TS28 Burgau"), Eingang August 2019
- Bayerisches Landesamt für Umwelt, www.lfu.bayern.de: Biotope - BIS, NP, TWSG, Wildtierkorridore; Eingang Februar 2020; "Wasser", Eingang März 2020
- Bayerische Vermessungsverwaltung, www.geodaten.bayern.de: ATKIS-Basis-DLM
- Regionalverband Donau-Iller: Regionalplan Stand 1987; Fortschreibung Regionalplan in Aufstellung Juli 2019, Eingang Dezember 2019
- RP: Geobasisdaten: Digitale Topographische Karte 1:50000 (DTK50), ATKIS-Basis-DLM; Bayerische Vermessungsverwaltung (www.geodaten.bayern.de); Landesamt für Geoinformation und Landesentwicklung Baden Württemberg (www.lgl-vw.de) Az.: 2581.9-1/19

INDEX C	
INDEX B	
INDEX A	
PROJEKT	Neuaufstellung Flächennutzungsplan mit integriertem Landschaftsplan, Gemeinde Haldenwang
AUFTRAGGEBER	VG Haldenwang Hauptstraße 28 89356 Haldenwang
PLANER	Kling Consult GmbH Burgauer Str. 30 · 86381 Krumbach Tel.: +49 8282 994 - 0 · Fax: +49 8282 994 - 110 KC@klingconsult.de www.klingconsult.de
PLANART	Schutzgebiete, Landschaftliche Vorgaben der Regionalplanung und des Waldfunktionsplanes
BEARBEITET:	SCT 19.10.2022
GEZEICHNET:	LI 19.10.2022
GEPRÜFT:	
MASSSTAB:	1 : 15.000
	2118-405-KCK - TK 9

DWG-Z:\2118405\Grundl\2118_405_TK_9_Schutzgebiete-ARC.mxd
Stand: 19.10.2022 Uhrzeit: 15:47