Sachlicher Teilflächennutzungsplan "Rohstoffabbau (Sand/Kies, Ton/Lehm) östlich des Mindeltales", Röfingen nach § 5 Abs. 2b BauGB

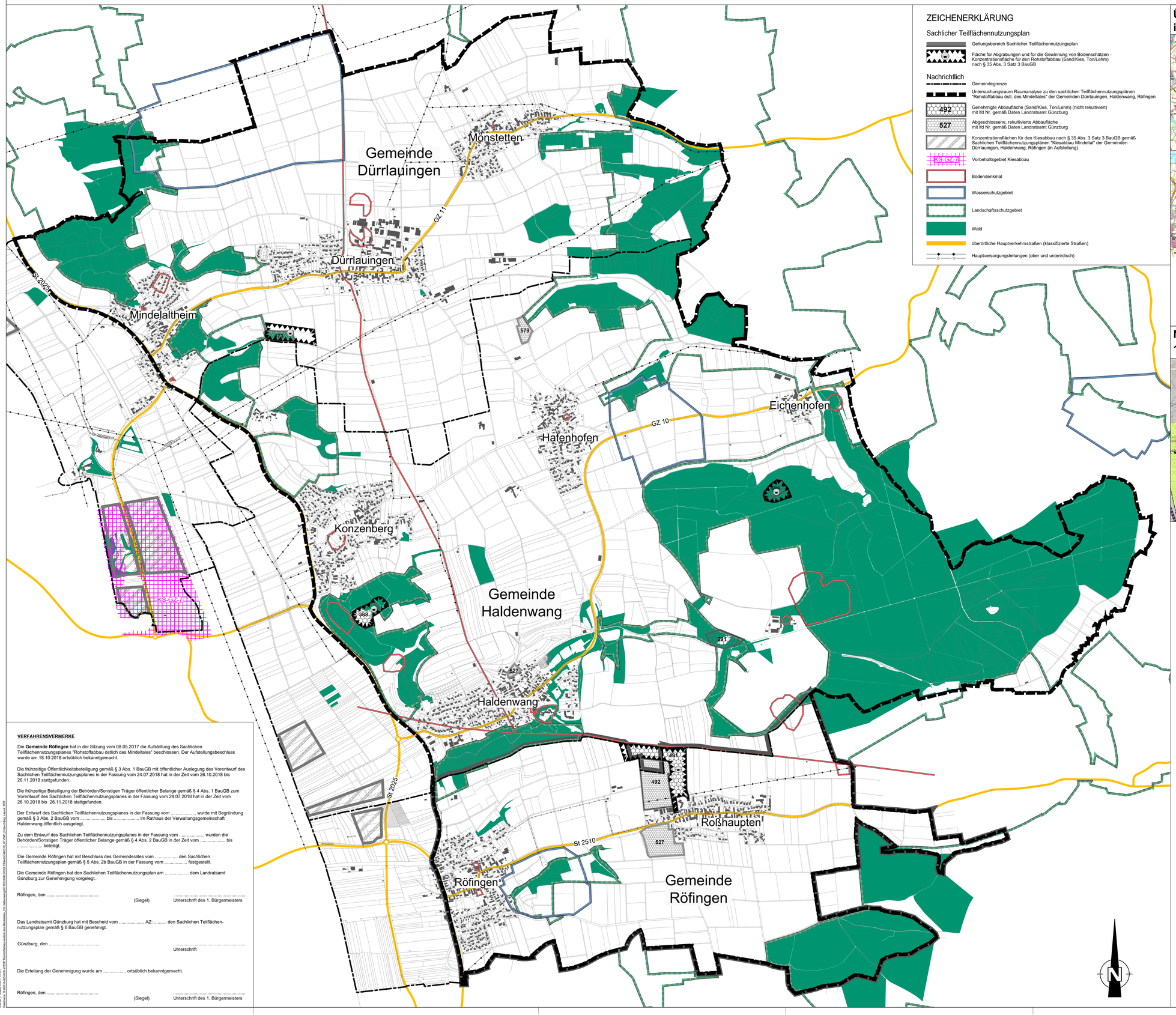

ZEICHENERKLÄRUNG

Sachlicher Teilflächennutzungsplan

- Geltungsbereich Sachlicher Teilflächennutzungsplan
- Fläche für Abgrabungen und für die Gewinnung von Bodenschätzen - Konzentrationsfläche für den Rohstoffabbau (Sand/Kies, Ton/Lehm) nach § 35 Abs. 3 Satz 3 BauGB

Nachrichtlich

- Gemeindegrenze
- Untersuchungsraum Raumanalyse zu den sachlichen Teilflächennutzungsplänen "Rohstoffabbau östl. des Mindeltales" der Gemeinden Dürrlauingen, Haldenwang, Röfingen
- 492 — Genehmigte Abbaufläche (Sand/Kies, Ton/Lehm) (nicht rekultiviert) mit lfd Nr. gemäß Daten Landratsamt Günzburg
- 527 — Abgeschlossene, rekultivierte Abbaufläche mit lfd Nr. gemäß Daten Landratsamt Günzburg
- Konzentrationsflächen für den Kiesabbau nach § 35 Abs. 3 Satz 3 BauGB gemäß Sachlichen Teilflächennutzungsplänen "Kiesabbau Mindeltal" der Gemeinden Dürrlauingen, Haldenwang, Röfingen (in Aufstellung)
- KS-GZ-7 — Vorbehaltsgebiet Kiesabbau
- Bodendenkmal
- Wasserschutzgebiet
- Landschaftsschutzgebiet
- Wald
- überörtliche Hauptverkehrsstraßen (klassifizierte Straßen)
- Hauptversorgungsleitungen (ober und unterirdisch)

Übersichtslageplan "Konzentrationsflächen Rohstoffabbau" in Dürrlauingen, Haldenwang, Röfingen

M 1:40 000

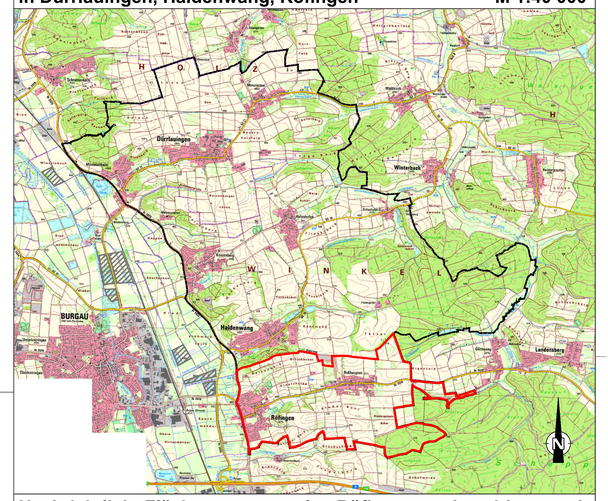

Nachrichtlich: Flächennutzungsplan Röfingen, rechtswirksam seit 14.04.1994 mit Änderungen bis 18.07.2011

o.M.

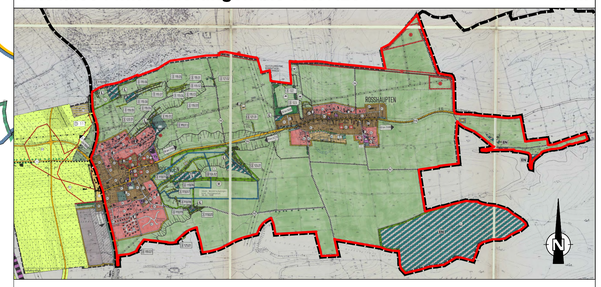

VERFAHRENSVERMERKE

Die **Gemeinde Röfingen** hat in der Sitzung vom 08.05.2017 die Aufstellung des Sachlichen Teilflächennutzungsplanes "Rohstoffabbau östlich des Mindeltales" beschlossen. Der Aufstellungsbeschluss wurde am 18.10.2018 ortsüblich bekanntgemacht.

Die frühzeitige Öffentlichkeitsbeteiligung gemäß § 3 Abs. 1 BauGB mit öffentlicher Auslegung des Vorentwurf des Sachlichen Teilflächennutzungsplanes in der Fassung vom 24.07.2018 hat in der Zeit vom 26.10.2018 bis 26.11.2018 stattgefunden.

Die frühzeitige Beteiligung der Behörden/Sonstigen Träger öffentlicher Belange gemäß § 4 Abs. 1 BauGB zum Vorentwurf des Sachlichen Teilflächennutzungsplanes in der Fassung vom 24.07.2018 hat in der Zeit vom 26.10.2018 bis 26.11.2018 stattgefunden.

Der Entwurf des Sachlichen Teilflächennutzungsplanes in der Fassung vom ..... wurde mit Begründung gemäß § 3 Abs. 2 BauGB vom ..... bis ..... im Rathaus der Verwaltungsgemeinschaft Haldenwang öffentlich ausgelegt.

Zu dem Entwurf des Sachlichen Teilflächennutzungsplanes in der Fassung vom ..... wurden die Behörden/Sonstigen Träger öffentlicher Belange gemäß § 4 Abs. 2 BauGB in der Zeit vom ..... bis ..... beteiligt.

Die Gemeinde Röfingen hat mit Beschluss des Gemeinderates vom ..... den Sachlichen Teilflächennutzungsplan gemäß § 5 Abs. 2b BauGB in der Fassung vom ..... festgestellt.

Die Gemeinde Röfingen hat den Sachlichen Teilflächennutzungsplan am ..... dem Landratsamt Günzburg zur Genehmigung vorgelegt.

Röfingen, den .....
(Siegel) .....
Unterschrift des 1. Bürgermeisters

Das Landratsamt Günzburg hat mit Bescheid vom ..... AZ: ..... den Sachlichen Teilflächennutzungsplan gemäß § 6 BauGB genehmigt.

Günzburg, den .....
.....
Unterschrift

Die Erteilung der Genehmigung wurde am ..... ortsüblich bekanntgemacht.

Röfingen, den .....
(Siegel) .....
Unterschrift des 1. Bürgermeisters

INDEX	ÄNDERUNG ALTERNATION	BEARBEITET PRINCIPAL	GEZEICHNET DRAWN BY	GEPRÜFT CHECKED BY	DATUM DATE
D					
C					
B					
A					

AUFTRAGGEBER: ORDERED BY: Gemeinde Röfingen

PROJEKTTITEL: PROJECT TITLE: Sachlicher Teilflächennutzungsplan "Rohstoffabbau (Sand/Kies, Ton/Lehm) östlich des Mindeltales", Röfingen

PLANBEZEICHNUNG: DRAWING TITLE: Entwurf

PROJEKT-NR. PROJECT NO.: 518-405-KCK

MASSSTAB: SCALE: 1: 10000

KLING CONSULT
PLANUNGS- UND INGENIEUR-GESELLSCHAFT FÜR BAUWESEN MBH
BAUGRUNDINSTITUT NACH DIN 1054
Burgstraße 56 · 89264 Weißenhorn · Tel.: 0 82 82 / 9 94 - 0
Fax: 0 82 82 / 9 94 - 110 · KC@klingconsult.de · www.klingconsult.de

BEARBEITER: PRINCIPAL:	SIG/WP	DATUM DATE
GEZEICHNET: DRAWN BY:	HL/LI	11.02.2019
GEPRÜFT: CHECKED BY:		
ZEICHNUNG NR: DRAWING NO:	Röf	

Druckdatum: 06.04.19
DIN A0 (1189x841 mm, 1:1,41 x41)
Dateiname: S:\518\405-KCK\Röfingen Mindeltaltheim östlich des Mindeltales_VO\Vorbereitung\01-TEILPLAN\518_ETJP.dwg Entwurf Blatg. Layout: BEIST